

Klarstellungs- und Ergänzungssatzung "Wintersulgen Ost"

Gemeinde Heiligenberg

M1:1000 (im Original)




<p>Fakler - Binder Dipl.Ing (TU) Freie Architekten + Stadtplaner SR Bodonstr. 14 Tel.07543/96070 Fax 960720 88079 Kressbronn am Bodensee</p>	<p> 14.06.2005 Satzungsbeschluss</p>
<p>Lageplan</p>	<p>Plan.Nr.: 3.1 Proj.Nr.: 04.15.7</p>

Verfahrensvermerke

AUFSTELLUNGSBESCHLUSS Ortsübliche Bekanntmachung	gem. § 2 Abs. 1 BauGB am.....02.12.2004.....	16.11.2004
BETEILIGUNG DER ÖFFENTLICHKEIT	gem. § 3 Abs. 1 BauGB	13.12.04 - 14.01.05
ÖFFENTLICHE AUSLEGUNG Ortsübliche Bekanntmachung	gem. § 3 Abs. 2 BauGB am.....21.04.2005.....	vom.....02.05.05 bis.....02.06.05
SATZUNGSBESCHLUSS	gem. § 10 BauGB i. V. § 4 GO	14.06.2005

Ausfertigung: Es wird bestätigt, daß der Inhalt des zeichnerischen Teils, sowie die textlichen Festsetzungen in der Fassung vom..14.06.2005 unter Beachtung des vorstehenden Verfahrens mit den hierzu ergangenen Beschlüssen des Gemeinderats übereinstimmen.

Ausgefertigt,
Heiligenberg den.....15.06.2005.....


.....
Bürgermeister



INKRAFTTRETUNG
durch Bekanntmachung


gem. § 10 Abs. 3 BauGB

vom.....23.06.2005.....

ÜBEREINSTIMMUNGSVERMERK

Die Übereinstimmung dieser Fertigung mit der Originalfertigung des zeichnerischen Teils des Bebauungsplanes wird bestätigt.

Heiligenberg den.....15.06.05.....


.....
Bürgermeister



Zeichenerklärung

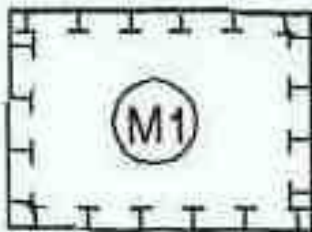
(Planzeichenverordnung 1990 - PlanzV 90)

Bauweise, Baulinien, Baugrenzen



Baugrenze

Planungen, Nutzungsregelungen
Maßnahmen und Flächen für Maßnahmen
zum Schutz, zur Pflege und zur Entwicklung von
Natur und Landschaft



Flächen für Maßnahmen zum Schutz zur Pflege
und Entwicklung von Natur und Landschaft
Massnahmen siehe Text

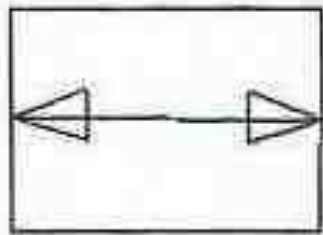


Anpflanzen von Bäumen


Sonstige Planzeichen



Mit Geh- Fahr- und Leitungsrechten
zu belastende Flächen

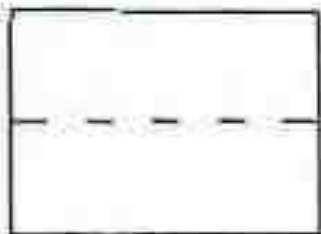


Hauptfirsrichtung



Grenze des räumlichen Geltungsbereiches

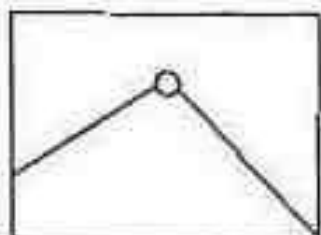
Hinweise



Planungsvorschlag
Grundstücksgrenze



Bestand Gebäude



Bestand Grundstücksgrenze