





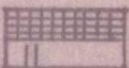









GEMEINDE HEILIGENBERG

I. ERWEITERUNG

BEBAUUNGSPLAN FÜR DEN ORTS-

TEIL HATTENWEILER

M. 1 : 1000

- | | | | |
|--|----------------------------------|---|--|
|  | BESTEHENDE GEBÄUDE |  | FAHRBAHN
GEHWEG |
|  | I- GESCHOSSIG
DACHN. 20°-38° |  | GRENZE DES
PLANUNGSGEBIETES |
|  | II- GESCHOSSIG
DACHN. 20°-38° |  | SICHTFLÄCHEN
ANPFL. U. EINFR. MAX. 0.80m HOCH |
|  | ALLGEMEINES
WOHN GEBIET |  | SCHULE |
|  | GEWERBE GEBIET |  | ABGRENZUNG UNTERSCH.
NUTZUNG |
|  | OFFENE
BAUWEISE | | |
|  | BAULINIE | | |
|  | BAUGRENZE | | |
|  | DORFGEBIET | | |
-
- | | |
|-------------------|----------------------|
| BAUGEBIET | ZAHL DER VOLL GESCH. |
| GRUND-FLÄCHENZAHL | GESCHOSS-FLÄCHENZAHL |
| BAUMASSEN-ZAHL | BAUWEISE |
- MAX. ZAHL DER WOHNUNGEN JE GEBÄUDE

HEILIGENBERG, DEN 31.1.1977

OWINGEN DEN 25.1.77

DER BÜRGERMEISTER

DER PLANVERFASSER



[Handwritten signature]

HERMANN HUBER
ING. (CAD.) FREIER ARCHITEKT
ZWISCHEN DEN WEGEN 22
7776 OWINGEN 1
TELEFON 975 51 / 46 71

[Handwritten signature]